

# rea

## SERVIZI NATURALISTICI

Gestione, tutela e sviluppo del territorio.

Valutazione paesaggistica e  
conservazione naturalistica

Paesaggi fisiografici, studi vegetazionali,  
piani di assestamento, consistenza del  
patrimonio faunistico, corridoi ecologici.

Analisi ambientali

Analisi del territorio, indicazioni progettuali  
e stesura di piani particolareggiati. Piani di  
gestione di SIC e PLIS.

Inquinamento e rischio ambientale

Studi e censimenti per la gestione delle  
risorse ambientali.

Ripristini ambientali

Progettazione, recupero ambientale e  
sistemazione di corsi d'acqua ed aree verdi,  
paesaggio agrario e naturale.

Agronomia e pedologia

Caratterizzazione dei suoli ed indicazioni  
gestionali.

Indagini sui terreni e prescrizioni per la  
progettazione di opere di fondazione.


Cartografia Tecnica e

Sistemi Informativi Geografici



REA S.C.R.L.  
VIA RAIBERTI 9  
20052 MONZA (MI)  
P.IVA 00975960964


tel. 0392301351  
[rea@reacoop.it](mailto:rea@reacoop.it)



# rea

Ricerche Ecologiche Applicate

La gestione delle risorse  
ambientali e la tutela dei  
beni naturali.




[www.reacoop.it](http://www.reacoop.it)



ricerche ecologiche applicate

La Cooperativa rea opera in Lombardia e in Italia dal 1989 soprattutto per enti pubblici. Realizza studi di consulenza e progetti nei settori della pianificazione territoriale e ambientale e nello studio e gestione delle risorse idrogeologiche e naturalistiche.



rea dispone di una struttura operativa affiancata da un numeroso e consolidato gruppo di professionisti e in grado di assicurare la copertura delle diverse competenze tecniche e scientifiche necessarie per operare nell'ambito degli studi ambientali multidisciplinari.

## SERVIZI PER LA TUTELA E LA GESTIONE DELLE RISORSE NATURALI

Valutazione paesaggistica-ambientale e conservazione naturalistica-forestale  
Storia del territorio, paesaggi fisiografici, studi vegetazionali, rimboschimenti e piani di assestamento forestale, consistenza del patrimonio faunistico, progettazione di corridoi ecologici.

### Recupero di aree degradate

Piani di caratterizzazione di siti inquinati, pianificazione del recupero e progetti di risistemazione di aree degradate, progetti di bonifica.

### Inquinamento e rischio ambientale

Studi per la gestione e la tutela delle risorse ambientali e in particolare dell'acqua (corsi d'acqua superficiali e reti di canalizzazione irrigua e di bonifica).

### Studi di impatto ambientale

Analisi del territorio, indicazioni progettuali, stesura di piani particolareggiati e valutazioni d'incidenza.



### Pedologia

Rilevamento dei suoli e cartografia pedologica di base e derivata, Land Capability Classification, potenzialità di erosione, pianificazione derivata, uso del suolo, morfopaesaggi, applicazione delle conoscenze pedologiche in ambienti forestali e montani, determinazione delle proprietà fisiche e idrologiche dei suoli, studio ambientale-pedologico con caratterizzazione tecnica dei terreni, interventi di rilevamento e caratterizzazione pedologica di terreni aziendali.

Pianificazione del territorio e agricoltura studi sul paesaggio agrario e naturale, piani di settore, piani di sviluppo agricolo, potenzialità pedoagronomiche, progettazione e risistemazione di corsi d'acqua ed aree verdi, studio sulla potenzialità del pascolo e piano di gestione degli alpeggi, realizzazione di carte ecogeografiche a fini selvicolturali.

### Cartografia e Sistemi Informativi Geografici

Creazione e gestione di Banche Dati territoriali, sviluppo di softwares in ambiente GIS, aggiornamento di Banche Dati esistenti.