

rea

SERVIZI GEOLOGICI
Gestione e tutela del territorio.

Studio geologico a supporto del PRG per la verifica della compatibilità degli interventi urbanistici con l'assetto geologico e idrogeologico del territorio.

Rischio idraulico
Zonazione del rischio nelle aree sondabili (fasce PAI) e distinzione in classi di rischio per indirizzare la gestione del territorio.

Idrologia e relazioni geotecniche (ai sensi del DM 11/03/88).
Indagini sui terreni e prescrizioni per la progettazione di opere di fondazione.

Reticolo minore
Definizione della differenza tra l'idrografia esistente e il Reticolo Idrico Principale.

VIA Valutazione di Impatto Ambientale e Valutazione di Incidenza.


Bonifiche (ai sensi del DLgs 152/2006).
Piani di caratterizzazione di siti inquinati e progetti di bonifica.

Cartografia Tecnica e GIS



REA S.C.R.L.
VIA RAIBERTI 9
20052 MONZA (MI)
P.IVA 00975960964


tel. 0392301351
rea@reacoop.it



rea

Ricerche Ecologiche Applicate

Il rischio geologico e la gestione del territorio nelle Amministrazioni Pubbliche



www.reacoop.it



La Cooperativa rea opera in Lombardia e in Italia dal 1989 soprattutto per enti pubblici. Realizza studi di consulenza e progetti nei settori della pianificazione territoriale e ambientale e nello studio e gestione delle risorse idrogeologiche e naturalistiche.



rea dispone di una struttura operativa affiancata da un numeroso e consolidato gruppo di professionisti e in grado di assicurare la copertura delle diverse competenze tecniche e scientifiche necessarie per operare nell'ambito degli studi ambientali multidisciplinari (geologia, agronomia, scienze ambientali).

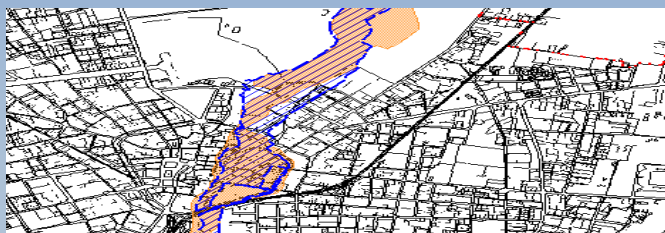
SERVIZI GEOLOGICI E INDAGINI GEOTECNICHE

Componente geologica del PGT
Aggiornamento della carta di fattibilità geologica; raccordo con gli strumenti di pianificazione sovraordinata (PTCP, PAI ecc); componente sismica; rischio Idraulico; aree in dissesto.

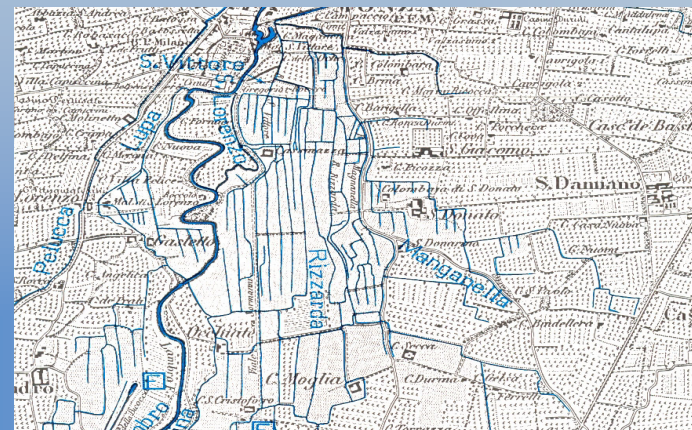
Idrogeologia e geologia tecnica
Studi idrologici e idraulici, rilevamenti della rete idrica, Indice di Funzionalità Fluviale, valutazioni del rischio idraulico, geomorfologia, idrogeologia, geologia ambientale, indagini geotecniche.



Piani di caratterizzazione di siti inquinati, recupero di aree degradate e progetti di bonifica.



Definizione del Reticolo Idrico Minore di competenza comunale. Stesura delle Norme di Polizia Idraulica.



Studi di impatto
Analisi del territorio, indicazioni progettuali e stesura di piani particolareggiati, valutazioni d'incidenza.

Verifiche di compatibilità con i piani sovracomunali vigenti.

Cartografia e GIS
Predisposizione degli strati cartografici relativi alla componente geologica del PGT; aggiornamento di Banche Dati, creazione e gestione di Banche Dati territoriali sia di tipo alfanumerico che cartografico (sistemi GIS/RDBMS), sviluppo di softwares.

